


Brioude / Lavoûte-Chilhac

Via Allier



Départ
Brioude

Arrivée
Lavoûte-Chilhac

Durée
1 h 34 min

Distance
23,58 Km

Niveau
Difficile

Après quelques kilomètres entre Brioude et Vieille-Brioude, l'itinéraire de la Via Allier quitte définitivement les plaines de Limagne. Le parcours vélo s'élève dans la vallée de la Ribeyre qui bénéficie d'un micro-climat et donne aux paysages des influences méditerranéennes accentuées par le riche passé viticole de la vallée (cultures en terrasses, maisons vigneronnes...). La rivière et la route qui la longe vous guideront au rythme des points de vue sur les villages à l'important patrimoine vernaculaire, jusqu'au château de Saint-Ilpize dominant l'Allier, puis au village de Lavoûte-Chilhac enserré au cœur d'un méandre exceptionnel.

L'itinéraire de la Via Allier de Brioude à Lavoûte-Chilhac

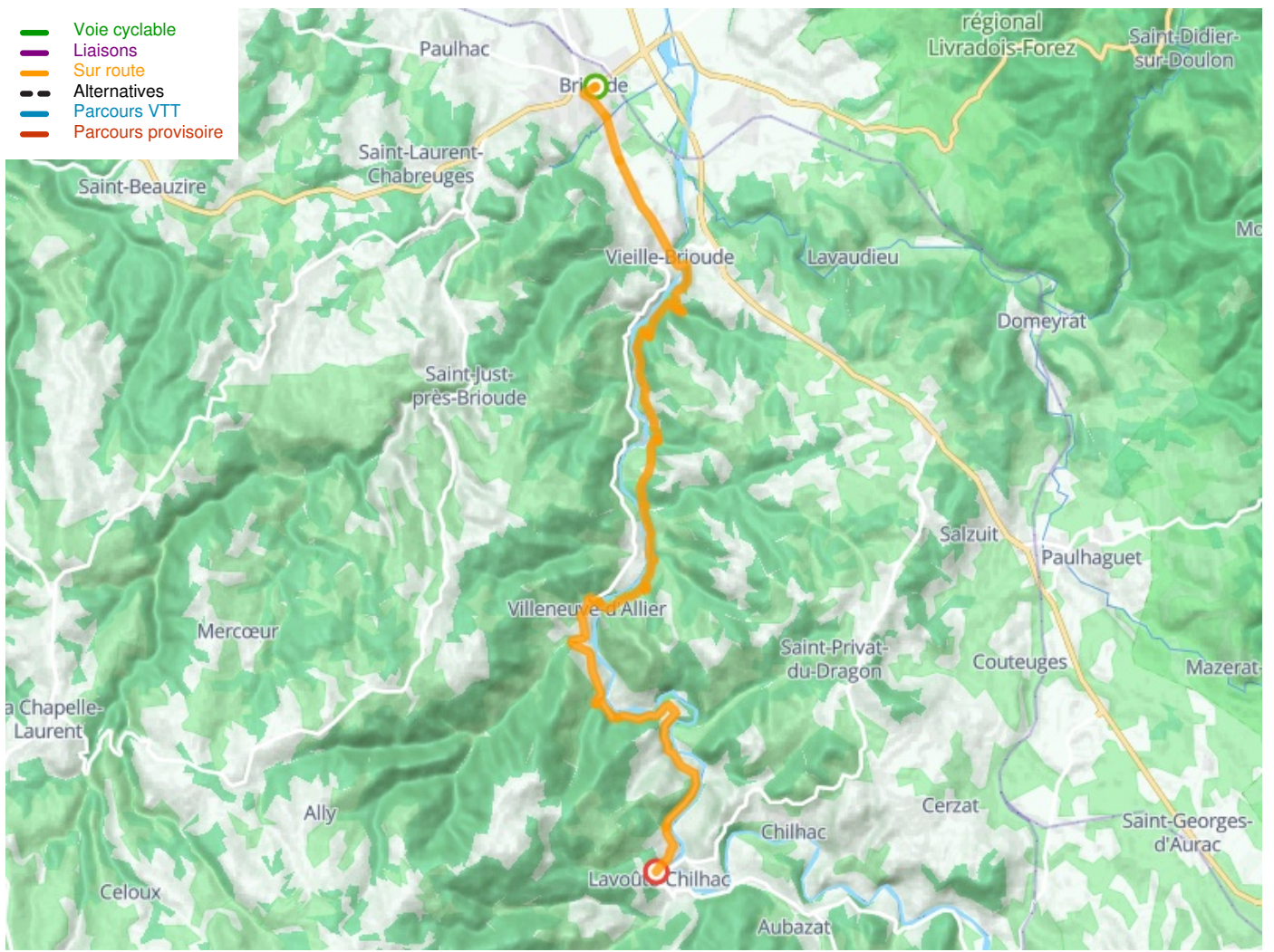
Une bande cyclable aménagée le long de la D912 permet de relier facilement Brioude à Vieille-Brioude. Puis une fois le pont franchit, suivre la D16 qui se resserre et serpente le long de l'Allier en traversant quelques hameaux. Pour traverser le pont métallique entre Saint-Ilpize et Villeuve-d'Allier en toute sécurité, mieux vaut mettre pied à terre. À Villeneuve-d'Allier, poursuivez sur la D585 en profitant des nombreux points de vue sur la rivière. Restez attentifs à la circulation sur cette route partagée, fréquentée par les touristes comme les locaux.

À ne pas manquer

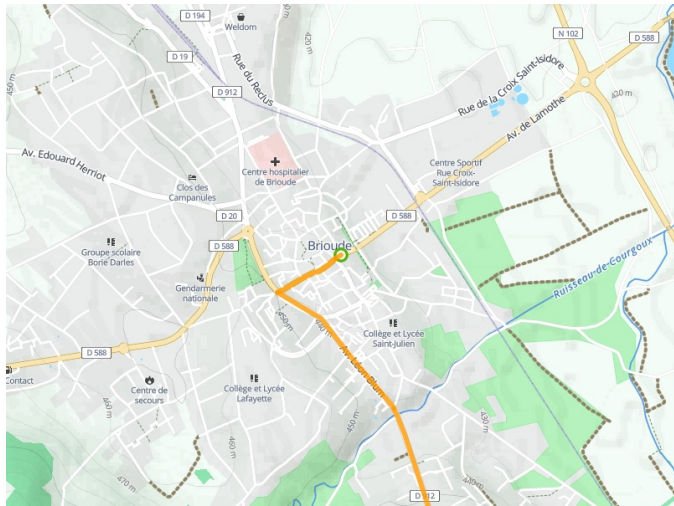
- **Vieille-Brioude** : village de tradition viticole (Musée-jardin de la vigne, pressoir à grand point, maisons vigneronnes). Eglise romane du XIIe siècle. Pont sur l'Allier du XIXe siècle à une seule arche de 54 m.
- **Saint-Ilpize** : vestiges de la forteresse des Dauphins d'Auvergne surplombant le village et l'Allier. Eglise du XIVe siècle avec peintures murales.
- **Villeneuve-d'Allier** : pont suspendu sur l'Allier du XIXe siècle. Eglise du XIXe siècle. Maisons vigneronnes. Vignes et cultures en terrasses.
- **Blassac** : église avec peintures murales du XIVe siècle. Maisons vigneronnes
- **Lavoûte-Chilhac** : Sur une boucle de l'Allier, Odilon de Mercoeur, abbé de Cluny fonde un prieuré clunisien au XIe siècle, remanié au XVIIIe siècle. Eglise du XVe siècle. Pont médiéval en forme de dos d'âne enjambant l'Allier. Maison des oiseaux et de la nature.

Gares SNCF

Gare à Brioude : [Ligne TER Clermont-Ferrand <> Le-Puy-en-Velay](#)



Départ
Brioude



Arrivée
Lavoûte-Chilhac

