

Aide aux utilisateurs du réseau Apidae

Guide de saisie pour la qualification de l'offre Via Allier

► La Via Allier

La Via Allier est une véloroute qui traverse l'Auvergne du nord au sud le long de la rivière Allier, entre Nevers dans la Nièvre et Langogne en Lozère.

L'Allier compte parmi nos grandes rivières nationales, c'est le plus important affluent de la Loire et l'une des dernière grandes rivières sauvages d'Europe. L'Allier et sa vallée sont une composante majeure de l'identité auvergnate.

La Via Allier en permet la découverte au long de ses 435 km (44 km dans la Nièvre et le Cher, 124 km dans l'Allier, 112 km dans le Puy-de-Dôme, 155 km en Haute-Loire). L'itinéraire suit ainsi la presque-totalité des 421 km du cours de la rivière Allier, depuis sa confluence à Nevers avec la Loire, jusqu'à quelques kilomètres de sa source (Moure de la Gardille, au sud de Langogne en Lozère).

La Via Allier est connectée au nord avec la Loire à vélo (de Nevers à l'Atlantique) et l'EuroVelo 6 (du Rhin à l'Atlantique), et le sera prochainement au sud avec la Via Fluvia (de la rivière Allier au fleuve Rhône) et la Grande Traversée du Volcan à vélo (de la vallée de l'Allier à la vallée du Lot).

La Via Allier est le tronçon auvergnat de la V70, projet de véloroute d'intérêt national qui traverse du nord au sud le Massif central, du fleuve Loire à la Méditerranée.

← Confluence Loire / Loire à vélo				Source de l'Allier ↓			Méditerranée →		
V70									
→ → → La Via Allier → → →				<i>La Regordane</i> <i>(non programmé - nom à confirmer)</i>					
Nevers				Langogne					
BFC / CVDL				Auvergne			Occitanie		
Nièvre / Cher	Allier	Puy-de-Dôme	Haute-Loire	Lozère	Gard	Hérault			
44 km	124 km	112 km	155 km	≈ 200 km					

La Via Allier comporte **18 étapes** de 25 km en moyenne. L'itinéraire comporte des portions en voie verte (site propre : pistes ou voies cyclables) et d'autres en voie partagée (petites routes à faible circulation).

L'infrastructure Via Allier s'appuie sur différents maîtres d'ouvrage, variables selon les départements, pour son aménagement et son entretien.

La Via Allier est gérée par un **Comité d'itinéraire** (instance décisionnaire dotée d'un COPIL, d'un COTECH (Comité technique), et d'une COMARK (Commission marketing) qui a désigné :

- **le Conseil régional Auvergne-Rhône-Alpes** comme Chef de file de l'itinéraire,
- **Auvergne-Rhône-Alpes Tourisme** comme Chef de file Promotion / Communication de l'itinéraire.

► Renseignement dans Apidae

L'offre touristique « Via Allier » dans Apidae comporte :

- **Une fiche générale** « *Via Allier (V70) - La Véloroute de l'Auvergne - A vélo le long de la rivière Allier de Nevers à Langogne* » (ID : 5315199), gérée par Auvergne-Rhône-Alpes Tourisme, et comprenant le tracé global.
- **Une fiche pour chacune des 18 étapes officielles** « *Via Allier X - Départ > Arrivée* », créées par Auvergne-Rhône-Alpes Tourisme, et gérées en collaboration par les ADT/CDT. Ceux-ci peuvent déléguer tout ou partie de la saisie aux OT des étapes souhaitant prendre la main sur la promotion de la fiche. Ces fiches sont liées à la fiche générale.
- *[à venir]* **Une fiche pour chacun des [xx] tronçons officiels** « *Via Allier TRX - Départ > Arrivée* », créées par Auvergne-Rhône-Alpes Tourisme, et gérées en collaboration par les ADT/CDT. Ces fiches sont liées à la fiche générale.
- **L'ensemble des fiches des objets composant l'offre Via Allier** : hébergements, services, commerces, restauration, producteurs, sites de visite, activités complémentaires, offices de tourisme, gares... Ces objets sont qualifiés *Via Allier* (offre adaptée à l'itinéraire) et/ou *Accueil Vélo* (marque nationale).

► Guide de saisie des étapes et tronçons

Ce qu'il faut saisir, de manière obligatoire* ou souhaitable. **En bleu** : formulation exacte à reprendre :

- **Type objet**

[Équipement](#)

- **Onglet Identification**

Nom* : pour l'étape, [Via Allier - Étape X - Commune départ > Commune arrivée](#)
pour le tronçon, [Via Allier - Tronçon X - Commune départ > Commune arrivée](#)
X étant le numéro de l'étape ou du tronçon.

Il s'agit des étapes et tronçons du tracé officiel de la Via Allier. Attention, toutes les étapes et tronçons sont créés et ne doivent qu'être complétés.

Entité de gestion* : Renseignement de la structure maître d'ouvrage : entité assurant l'aménagement et l'entretien de l'itinéraire sur ce territoire (Conseil départemental, Communauté de communes...). Si l'étape est gérée par plusieurs maîtres d'ouvrage, on renseigne celui ayant la responsabilité du plus long parcours.

Entité d'information* : La structure touristique la plus à même de renseigner le client sur l'étape (l'office de tourisme de départ, d'arrivée ou du milieu, ou le CDT/ATD). Si plusieurs structures sont en charge de l'information pour une seule étape, on renseignera ces structures dans l'onglet contact.

Adresse* : du point de départ de l'étape ou du tronçon (avec parking).

Moyens de communication : issus de l'entité d'information.

- Téléphone* :
- Més* :
- Site web* : lien vers la page étape sur le site www.via-allier.com (ex. <https://www.via-allier.com/itineraire/de-vic-le-comte-a-issoire>) ou vers la page tronçon.
- Page Facebook :

- **Onglet Présentation**

Type d'activité / d'équipement* : [Sports cyclistes / Itinéraire cyclotourisme / Véloroute et voie verte](#)

Distance* : longueur de l'étape ou tronçon.

Type d'itinéraire* : [Aller / itinérance](#)

Itinéraire balisé* : [Oui](#)

Précisions balisage* : décrire le balisage ou jalonnement (ex : *panneau routier vélo blanc sur fond vert*). Employer les termes exacts pour permettre l'affichage du pictogramme correspondant sur certains sites.

Passages délicats : à renseigner si nécessaire ; sensibiliser à la sécurité.

Dénivellation positive* et Dénivellation négative*

Durée journalière : estimation hors pauses.

Durée itinérance* : selon longueur de l'étape ou tronçon, 0,25 - 0,5 - 0,75 - 1 - 1,25... jours.

Nature du terrain* : [Revêtement dur \(goudron, ciment, plancher\)](#)

Références cartographiques : carte(s) IGN répertoriant l'étape ou tronçon (ex : *TOP 25 IGN 3428 ET*).

Références topoguides*

Descriptif court* : en quelques mots (255 caractères maximum) il met en avant l'intérêt de l'itinéraire.

Descriptif détaillé* : descriptif touristique de l'étape ou tronçon. Peut aussi accueillir une description technique d'ordre général (ex : *Voies vertes et routes alternent sur cette étape sportive*). Préciser si le parcours est en site propre et/ou en voie partagée. Attention, le descriptif technique « pas à pas » se saisit dans « Descriptif thématique » ci-dessous.

Descriptif thématique, rubrique « topo / pas à pas »* : fournir les indications d'orientation (ex : *Depuis Jons, Suivre le canal de Jonage en rive gauche jusqu'au pont de Jonage. Traversez le pont et prendre à gauche, suivre le canal en rive gauche jusqu'à la rampe qui entre dans le Grand Parc. Après un passage sous l'autoroute, la voie verte quitte le Grand Parc et emprunte une piste cyclable jusqu'aux puces du canal*).

- **Onglet Localisation**

Géolocaliser* sur le point de départ de l'étape ou du tronçon. Valider la géolocalisation (cocher la case).

Altitude : du point de départ.

Altitude moyenne : si possible.

Altitude maximum* : de l'étape ou du tronçon.

Environnements* : attribuer au moins l'un de ces critères pour optimiser les recherches : *A la campagne - Au bord de l'eau - Rivière ou fleuve à moins de 300 m - Vue sur fleuve ou rivière - Vue sur le vignoble - Gare SNCF à moins de 500 m - Arrêt TER à moins de 500 m...*

Complément localisation : pour accéder au point de départ (ex. *Devant l'Office de tourisme*). Peut concerner des indications d'accès entre le parking et la Via Allier, entre la gare et l'itinéraire. Les trains doivent autoriser les vélos.

Périmètre géographique : la commune de départ est affichée automatiquement. Il est possible d'ajouter la commune d'arrivée, les villes importantes sur le parcours de l'étape ou du tronçon.

- **Onglet Prestations**

Types de clientèle* : *Clientèles pratiquant une activité spécifique* > [Cyclistes](#) - *Niveaux de pratique sportive* > [Adapté aux débutants](#) ou [Réservé aux experts/confirmés](#). [Spécial famille avec enfants](#) est réservé aux étapes en voie verte ou tronçons majoritairement en voie verte.

Complément accueil : saisir toutes les infos pratiques utiles (points d'eau potable, WC...).

- **Onglet Ouverture**

Périodes d'ouverture* : [Tous les jours](#) + [01 janvier - 31 décembre](#) + [Tous les ans](#) + [Sous réserve de conditions météo favorables](#). Puis générer la période en clair.

- **Onglet Tarifs**

Indication tarif* : [En accès libre](#)

- **Onglet Multimédias**

Tracé GPS* : de l'étape ou du tronçon. Fichier GPX a minima, GPX + KML si possible.

- **Onglet Objets liés**

Lien Est une étape de ...* : [Via Allier \(V70\) - La Véloroute de l'Auvergne](#) – Lien bidirectionnel. Lier l'étape à son tronçon et à la Via Allier. Lier le tronçon à la Via Allier.

Lien Coups de cœur / incontournables : les sites incontournables de l'étape ; l'ensemble des sites des étapes pour le tronçon. Ces sites doivent être accessibles à vélo depuis la Via Allier.

- **Onglet Contacts**

Données importées* de l'entité de gestion et/ou d'information. À adapter si nécessaire.

- **Onglet Gestion**

Typologie promo Apidae* : [En plein air](#). Possibilité de valoriser l'intérêt de l'étape ou tronçon avec des thèmes tels que : *Au fil de l'eau, Gourmande, Historique, Panoramique, Volcanisme...* Noter qu'il existe aussi un critère *Circuits de France_circuits* permettant d'identifier les étapes à faire remonter sur le site www.cirkwi.com.

- **Onglet Collaboration**

Membres collaborateurs* : CDT 03, CD 63, MDDT 43 selon les fiches



► Guide de saisie des objets

De nombreuses offres sont particulièrement adaptées à l'accueil de la clientèle itinérante à vélo. Un champ spécifique « **Services pour les cyclistes** » permet de le faire savoir :

Onglet **Présentation** ➔ Champs **Descriptifs thématiques / Services pour les cyclistes** ➔

Indication : **Saisissez votre texte** (comme exemple ci-dessous)

DESCRIPTIFS THÉMATISÉS

Thème	Descriptif
Services pour les cyclistes 	 A Besse, l'auberge de la Petite Ferme propose des prestations et des services adaptés à la clientèle itinérante à VTT. Qualifiée «Etablissement recommandé GTMC», elle dispose notamment d'un local à vélos sécurisé de plain-pied, d'un équipement pour nettoyer les vélos, et d'un kit de réparation. Les vététistes trouveront un accueil attentionné, ainsi que des informations utiles et pratiques pour découvrir le territoire. Le + : wifi, restauration sur place le soir, paniers-repas sur demande.

Hébergements

Type objet	Types détaillés
Hébergement d'accueil collectif (HCO)	<ul style="list-style-type: none">• Auberge de jeunesse• Autres hébergements• Centre de jeunes• Centre de vacances• Centre international de séjour• Gîte d'enfants• Gîte d'étape/séjour• Maison familiale de vacances• Résidence de tourisme• Résidence• Village de gîtes• Village de vacances
Hébergement locatif (HLO)	<ul style="list-style-type: none">• Hébergement insolite• Chambre d'hôtes• HLL (chalet de loisirs, bungalow)• Meublé et gîte
Hôtellerie (HOT)	<ul style="list-style-type: none">• Hôtel• Hôtel-restaurant
Hôtellerie de plein air (CAM)	<ul style="list-style-type: none">• Aire de service / accueil camping-car• Aire naturelle• Camping à la ferme• Camping• Parc résidentiel de loisirs• Zone de bivouac

Prérequis pour la sélection

Les hébergements à qualifier doivent répondre à ces 3 points :

- être accessibles à la clientèle individuelle
- proposer la location à la nuitée
- être à moins de 5 km de la Via Allier (ou moins de 30 mn à vélo)

Critères obligatoires

1 Être favorable à l'accueil des cyclistes

Onglet **Prestations** ➔ Champs **Type de clientèle / Clientèles pratiquant une activité spécifique** ➔ Indication **Cyclistes**

CLIENTÈLE ET GROUPE

Types de clientèle

Taille groupe max

Cyclistes ✕

Ajouter des éléments ✕

Clientèles pratiquant une activité spécifique

- Cavaliers
- Curistes
- Cyclistes ✓
- Motards
- Pratiquants de sports d'eaux vives
- Randonneurs

Cyclistes ✕

Ce critère doit être appliqué seulement si l'offre concernée présente au moins deux spécificités sur les trois proposées :

- local sécurisé,
- carte circuit à dispo,
- lave-linge et séchoir.

2 Disposer d'un abri vélo (peut inclure l'accueil des vélos dans les chambres)

Si vous disposez d'un abri vélo :

Onglet **Prestations** ➔ Champs **Equipements / Local à usage spécifique** ➔ Indication **Abris pour vélo ou VTT**

PRESTATIONS

Équipements

Services

Conforts

Activités sur place

Abris pour vélo ou VTT ✕

Ajouter des éléments ✕

Local à usage spécifique

- Abris pour vélo ou VTT ✓
- Laverie
- Local à skis

Pour l'accueil des vélos dans les chambres :

Onglet **Prestations** ➔ Champs **Informations complémentaires / Complément accueil** ➔ Indication : **Saisissez votre texte** (comme exemple ci-dessous)

INFORMATIONS COMPLÉMENTAIRES

Complément accueil

🇫🇷 Propose l'accueil des vélos dans les chambres. ←

Critères conseillés

- 1 Être équipé d'un abri vélo sécurisé (lieu couvert et fermé) sur place ou à proximité (moins de 300 m)

Pour l'accueil des vélos sur place :

Onglet **Prestations** ➔ Champs **Informations complémentaires / Complément accueil** ➔

Indication : **Saisissez votre texte** (comme exemple ci-dessous)

INFORMATIONS COMPLÉMENTAIRES

Complément accueil

🇫🇷 Dispose d'un abri vélo sécurisé sur place. ←

Pour l'accueil des vélos à proximité, précisez la distance (information valable uniquement si le local se trouve à moins de 300 m de l'établissement) :

Onglet **Prestations** ➔ Champs **Informations complémentaires / Complément accueil** ➔

Indication : **Saisissez votre texte** (comme exemple ci-dessous)

INFORMATIONS COMPLÉMENTAIRES

Complément accueil

🇫🇷 Dispose d'un abri vélo sécurisé à 100 mètres. ←

- 2 Disposer d'une buanderie, d'un service de blanchisserie des vêtements ou d'une laverie (cette information n'est valable que si le local se trouve moins de 300 mètres de l'établissement)

Pour un service de blanchisserie :

Onglet **Prestations** ➔ Champs **Services / Commerces** ➔ Indication **Blanchisserie** (sauf pour les hébergements locatifs HLO)

PRESTATIONS

Équipements

Ajouter des éléments

Services

Blanchisserie

Ajouter des éléments

Conforts

Commerces

Blanchisserie

Boutique

Commerces

Activités sur place

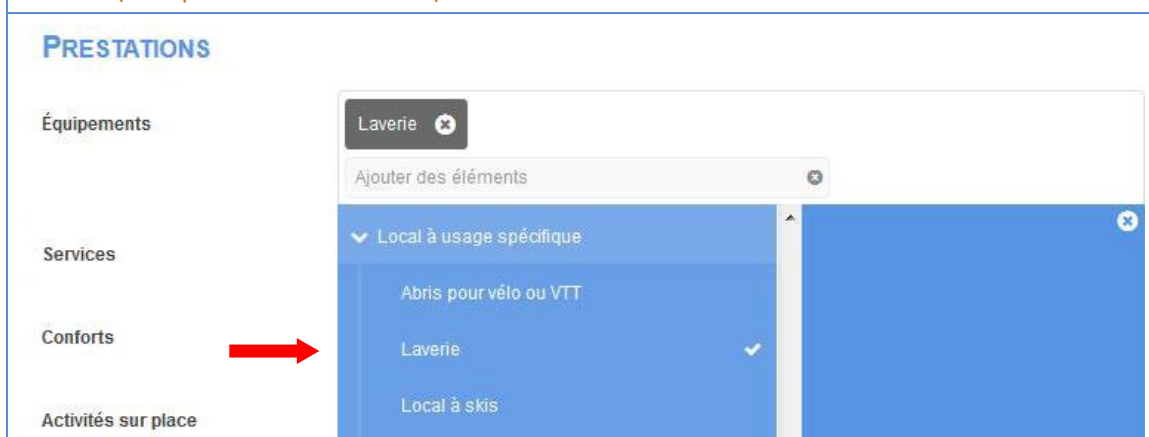
Blanchisserie

Utiliser le critère "Blanchisserie" pour la prestation assurée par le commerçant.

La laverie est un équipement à disposition des clients.

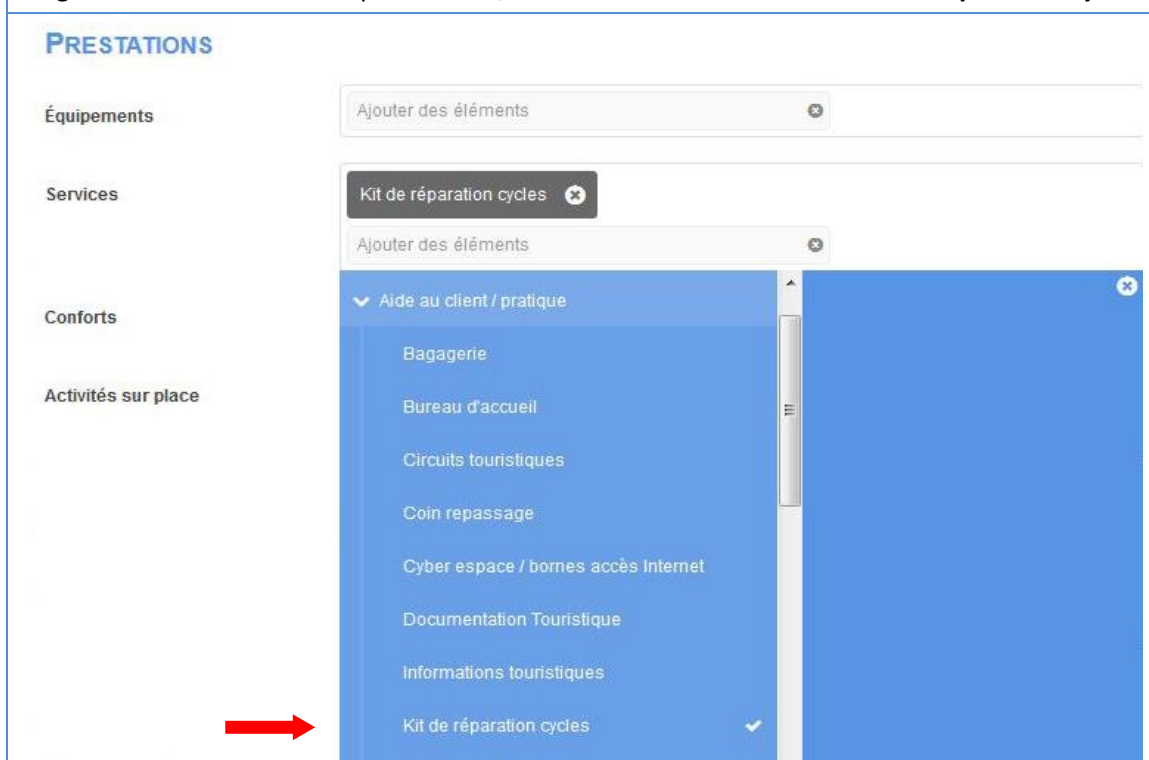
Pour une laverie:

Onglet **Prestations** ➔ Champs **Equipements / Local à usage spécifique** ➔ Indication **Laverie** (sauf pour l'hôtellerie **HOT**)



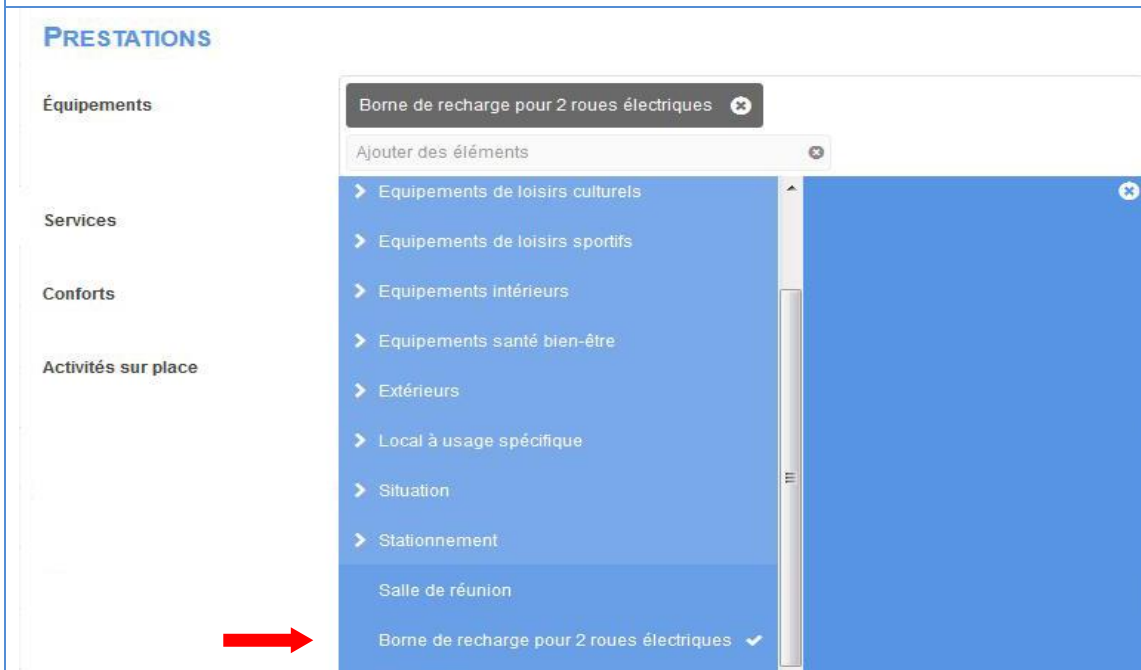
- 3 Pouvoir mettre à disposition un kit de réparation complet pour petites avaries (matériel pour crevaison, câble de frein, dérive-chaîne, jeux de clés classiques et allen, huile, pompe...)

Onglet **Prestations** ➔ Champs **Services / Aide au client** ➔ Indication **Kit de réparation cycles**



- 4 **Pouvoir permettre la recharge des vélos à assistance électrique** (borne de recharge de batteries, ou accès facilité à au moins 4 prises électriques)

Onglet **Prestations** ➔ Champs **Equipements** ➔ Indication **Borne de recharge pour 2 roues électriques**



The screenshot shows the 'PRESTATIONS' section of a software interface. On the left, there is a vertical menu with categories: 'Équipements', 'Services', 'Conforts', and 'Activités sur place'. The 'Services' category is expanded, showing a list of options: 'Equipements de loisirs culturels', 'Equipements de loisirs sportifs', 'Equipements intérieurs', 'Equipements santé bien-être', 'Extérieurs', 'Local à usage spécifique', 'Situation', 'Stationnement', 'Salle de réunion', and 'Borne de recharge pour 2 roues électriques'. A red arrow points to the 'Borne de recharge pour 2 roues électriques' option, which is highlighted in blue and has a checkmark. Above this list, there is a search bar 'Ajouter des éléments' and a dropdown menu 'Borne de recharge pour 2 roues électriques' with a close button.

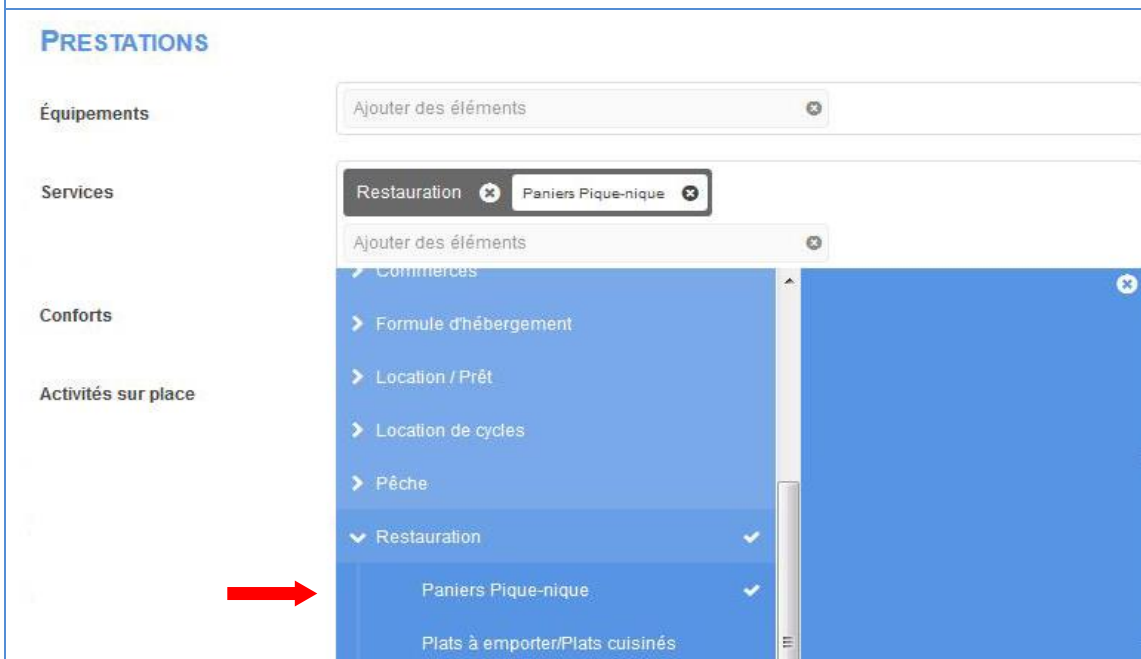
+ décrire le détail des prises disponibles dans « [Services pour les cyclistes](#) » (cf. page 4) :

Onglet **Présentation** ➔ Champs **Descriptifs thématisés / Services pour les cyclistes** ➔ Indication : **Complétez votre texte**

- 5 **Proposer des paniers repas ou pique-nique.** Le cas échéant, proposer des alternatives de proximité (à moins de 1 km).

Pour les paniers pique-nique :

Onglet **Prestations** ➔ Champs **Services / Restauration** ➔ Indication **Paniers pique-nique**



The screenshot shows the 'PRESTATIONS' section of a software interface. On the left, there is a vertical menu with categories: 'Équipements', 'Services', 'Conforts', and 'Activités sur place'. The 'Services' category is expanded, showing a list of options: 'Commerces', 'Formule d'hébergement', 'Location / Prêt', 'Location de cycles', 'Pêche', 'Restauration', and 'Paniers Pique-nique'. A red arrow points to the 'Paniers Pique-nique' option, which is highlighted in blue and has a checkmark. Above this list, there is a search bar 'Ajouter des éléments' and a dropdown menu 'Restauration' with a close button, and another dropdown menu 'Paniers Pique-nique' with a close button.

Pour les alternatives de proximité :

Possibilité de **lier des objets** proposant ce service.

⑥ Proposer le transfert des bagages

Onglet **Prestations** ➔ Champs **Services / Aide au client / pratique** ➔ Indication **Transfert des bagages** (sauf pour l'hôtellerie de plein air CAM)

The screenshot shows the 'PRESTATIONS' management interface. On the left, there are four categories: 'Équipements', 'Services', 'Conforts', and 'Activités sur place'. A red arrow points to 'Activités sur place'. In the main area, a list of services is displayed. 'Transfert des bagages' is selected, indicated by a checkmark and a dropdown arrow. A red arrow also points to this service. To the right, a detailed view of the 'Transfert des bagages' service is shown, including a description: 'Prestation proposée par un hébergeur vers un autre hébergement (notamment quand les hébergements sont situés sur des grands itinéraires de rando à pratiquer en itinérance. Par exemple : le long de la Grande Traversée du Jura)'. There are also 'Ajouter des éléments' buttons for both the main list and the detailed view.

➔ Si tous les prérequis et critères obligatoires sont respectés, saisir le critère « **Via Allier (V70)** » pour qualifier l'objet et l'intégrer dans la sélection qui alimente le site *Via-allier.com*.

Onglet **Gestion** ➔ Champs **Qualification / Typologies promo Apidae / Régional** ➔ Critère Typologies promo **Via Allier (V70)**

The screenshot shows the 'QUALIFICATION' management interface. On the left, there is a category 'Typologies promo Apidae'. In the main area, a list of qualification criteria is displayed. 'Via Allier (V70)' is selected, indicated by a checkmark and a dropdown arrow. A red arrow points to this criterion. To the right, a detailed view of the 'Via Allier (V70)' criterion is shown, including a description: 'La Via Allier (V70) est une véloroute. Ce critère permet de qualifier l'offre touristique identifiée le long de l'itinéraire.' There are also 'Ajouter des éléments' buttons for both the main list and the detailed view.



Le critère « Accueil Vélo »

Ce complément de qualification permet de valoriser les services ayant obtenu la marque « **Accueil Vélo** ». Il peut concerner les hébergements, restaurateurs, offices de tourisme, loueurs professionnels de vélo et sites de visite et de loisirs respectant le cahier des charges (<https://www.francevelotourisme.com/sites/default/files/accueil-velo-guide-pratique.pdf>).

Les différents prestataires bénéficiant de cette marque peuvent ainsi être visibles et valorisés sur le site internet de la Via Allier (en vert avec le pictogramme de la marque).

- ➔ Pour qualifier l'objet avec la **marque « Accueil Vélo »** afin qu'il soit intégré dans la sélection qui alimente le site *Via-allier.com*, saisir le **critère « Accueil Vélo »**.

Onglet **Prestations** ➔ Champs **Qualification / Typologies promo Apidae / National** ➔ Critère Typologies promo **Accueil Vélo**

QUALIFICATION

Typologies promo Apidae

Accueil Vélo ✕

Ajouter des éléments ✕

National
 Accueil Vélo ✓
 Chaîne Relais Motards
 Esprit parc national

Accueil Vélo ✕

Accueil Vélo est une marque nationale (appartenant à France Vélo Tourisme - <http://www.francevelotourisme.com>) qui garantit un accueil et des services de qualité auprès des

Loueurs et réparateurs de vélos

Type objet	Types détaillés	
Location (et réparation)	Commerce et service (COS)	Commerces ➔ Location ➔ Location de matériel ➔ • Loueur de vélos ou VTT
Réparation seule		Services ➔ Pratique ➔ Auto/moto/cycle/bateau ➔ • Magasin de cycles

Prérequis pour la sélection

L'offre à qualifier doit répondre à ces 3 points :

- être à moins de 5 km de la Via Allier (ou moins de 30 mn à VTT)
- être ouvert au moins du 1^{er} juin au 30 septembre
- connaître des itinéraires et circuits à proximité

Critères obligatoires

1 Disposer d'un parc vélo en location (des casques doivent être proposés)

Onglet **Prestations** ➔ Champs **Services / Location de cycles** ➔ Indication **Location de bicyclettes au minimum... (choisir au moins un type de cycle)**

PRESTATIONS

Équipements

Services

Location de bicyclettes ✕ Location de vélos à assistance électrique ✕

Location de cycles

- Location de bicyclettes ✓
- Location de vélos à assistance électrique ✓
- Location de VTT
- Prêt de vélos

Location de bicyclettes ✕

concerne les locations de vélo de tourisme pour les vélos de course, un critère spécifique est disponible

2 Assurer la réparation de cycles

En tant qu'activité complémentaire à la location de vélos :

Onglet **Prestations** ➔ Champs **Informations complémentaires / Complément accueil** ➔
Indication : **Saisissez votre texte** (comme exemple ci-dessous)

INFORMATIONS COMPLÉMENTAIRES

Complément accueil ➔

🇫🇷 Réparation et entretien de vélos tous types.
Vente de pièces et accessoires.
Intervention dans tout le massif du Sancy.

En tant qu'activité spécifique (sans location de vélo) :

Onglet **Présentation** ➔ Champs **Descriptifs / Descriptif court** ➔ Indication : **Saisissez votre texte** (comme exemple ci-dessous)

DESCRIPTIFS

Descriptif court ➔

🇫🇷 Réparation et entretien de vélos tous types.
Vente de pièces et accessoires.
Intervention dans tout le massif du Sancy.

136

🗨️

📌 Texte d'accroche permettant de comprendre la nature de votre prestation. Ne doit pas contenir d'horaire, de tarif, d'info de réservation, de N° de tél, de lieu... puisque ces informations existent par ailleurs, ce qui constitue une double saisie.

Critères conseillés

- 1 Proposer la vente et/ou la location d'accessoires (pompe, bombe anti-crevaison, kit de réparation, porte-carte...)

Précisez le type d'accessoires à la vente et/ou à la location :

Onglet **Prestations** ➔ Champs **Informations complémentaires / Complément accueil** ➔

Indication : **Saisissez votre texte**

INFORMATIONS COMPLÉMENTAIRES

Complément accueil ➔

🇫🇷 Pompes, sacs à dos, casques et kits de réparation à la vente.
Sacoche bike-packing à la location.

- ➔ Si tous les prérequis et critères obligatoires sont respectés, saisir le critère « Via Allier (V70) » pour qualifier l'objet et l'intégrer dans la sélection qui alimente le site *Via-allier.com*.

Onglet **Gestion** ➔ Champs **Qualification / Typologies promo Apidae / Régional** ➔

Critère Typologies promo **Via Allier (V70)**

QUALIFICATION

Typologies promo Apidae

Via Allier (V70) ✕

Ajouter des éléments ✕

▼ Régional

Avenue Verte London Paris

GTMC-VTT

GTMC-VTT Qualifié

Véloscénie

Via Allier (V70) ✓

Via Allier (V70) ✕

La Via Allier (V70) est une véloroute.
Ce critère permet de qualifier l'offre
touristique identifiée le long de
l'itinéraire.



Le critère « Accueil Vélo »

Ce complément de qualification permet de valoriser les services ayant obtenu la marque « **Accueil Vélo** ». Il peut concerner les hébergements, restaurateurs, offices de tourisme, loueurs professionnels de vélo et sites de visite et de loisirs respectant le cahier des charges (<https://www.francevelotourisme.com/sites/default/files/accueil-velo-guide-pratique.pdf>).

Les différents prestataires bénéficiant de cette marque peuvent ainsi être visibles et valorisés sur le site internet de la Via Allier (en vert avec le pictogramme de la marque).

- ➔ Pour qualifier l'objet avec la **marque « Accueil Vélo »** afin qu'il soit intégré dans la sélection qui alimente le site *Via-allier.com*, saisir le **critère « Accueil Vélo »**.

Onglet **Prestations** ➔ Champs **Qualification / Typologies promo Apidae / National** ➔ Critère Typologies promo **Accueil Vélo**

QUALIFICATION

Typologies promo Apidae

Accueil Vélo ✕

Ajouter des éléments ✕

- ▼ National
 - Accueil Vélo ✓
 - Chaîne Relais Motards
 - Esprit parc national

Accueil Vélo ✕

Accueil Vélo est une marque nationale (appartenant à France Vélo Tourisme - <http://www.francevelotourisme.com>) qui garantit un accueil et des services de qualité auprès des

Commerces et services

Type objet	Types détaillés
Commerce et service (COS)	Commerces ➔ alimentation, artisans, petite et grande distribution, vêtements et accessoires...
	Services ➔ santé, retrait argent, transports, services pratiques (toilettes, point internet, laverie...)

Prérequis pour la sélection

Les offres à qualifier doivent être situées à moins de 5 km de la Via Allier (ou moins de 30 mn à vélo).

- ➡ Si ce prérequis est respecté, saisir le critère « **Via Allier (V70)** » pour qualifier l'objet et l'intégrer dans la sélection qui alimente le site *Via-allier.com*.

Onglet **Gestion** ➔ Champs **Qualification / Typologies promo Apidae / Régional** ➔ Critère Typologies promo **Via Allier (V70)**

QUALIFICATION

Typologies promo Apidae

Via Allier (V70) ✕

Ajouter des éléments ✕

- ▼ Régional
 - Avenue Verte London Paris
 - GTMC-VTT
 - GTMC-VTT Qualifié
 - Véloscénie
 - Via Allier (V70) ✓

Via Allier (V70) ✕

La Via Allier (V70) est une véloroute. Ce critère permet de qualifier l'offre touristique identifiée le long de l'itinéraire.



Le critère « Accueil Vélo »

Ce complément de qualification permet de valoriser les services ayant obtenu la marque « **Accueil Vélo** ». Il peut concerner les hébergements, restaurateurs, offices de tourisme, loueurs professionnels de vélo et sites de visite et de loisirs respectant le cahier des charges (<https://www.francevelotourisme.com/sites/default/files/accueil-velo-guide-pratique.pdf>).

Les différents prestataires bénéficiant de cette marque peuvent ainsi être visibles et valorisés sur le site internet de la Via Allier (en vert avec le pictogramme de la marque).

- ➔ Pour qualifier l'objet avec la **marque « Accueil Vélo »** afin qu'il soit intégré dans la sélection qui alimente le site *Via-allier.com*, saisir le **critère « Accueil Vélo »**.

Onglet **Prestations** ➔ Champs **Qualification / Typologies promo Apidae / National** ➔ Critère Typologies promo **Accueil Vélo**

QUALIFICATION

Typologies promo Apidae

Accueil Vélo ✕

Ajouter des éléments ✕

National
 Accueil Vélo ✓
 Chaîne Relais Motards
 Esprit parc national

Accueil Vélo ✕
 Accueil Vélo est une marque nationale (appartenant à France Vélo Tourisme - <http://www.francevelotourisme.com>) qui garantit un accueil et des services de qualité auprès des

Restauration

Type objet	Types détaillés
Restauration (RES)	<ul style="list-style-type: none"> • Auberge de campagne • Ferme auberge • Food truck • Hôtel-restaurant • Restaurant

Prérequis pour la sélection

L'offre à qualifier doit répondre à ces 3 points :

- être à moins de 5 km de la Via Allier (ou moins de 30 mn à vélo)
- permettre à ses clients de stationner leur vélo
- permettre à ses clients l'accès à des prises électriques pour la recharge de batteries vélo (gratuit ou payant)

- ➔ Si tous les **prérequis** sont respectés, saisir le critère « **Via Allier (V70)** » pour qualifier l'objet et l'intégrer dans la sélection qui alimente le site *Via-allier.com* : même principe que pour *Commerces et services* : Onglet **Gestion** ➔ Champs **Qualification / Typologies promo Apidae / Régional** ➔ **Via Allier (V70)**.

- ➔ Pour qualifier l'objet avec la **marque « Accueil Vélo »** afin qu'il soit intégré dans la sélection qui alimente le site *Via-allier.com*, saisir le **critère « Accueil Vélo »** : même principe que pour *Commerces et services* : Onglet **Prestations** ➔ Champs **Qualification / Typologies promo Apidae / National** ➔ **Accueil Vélo**.

Producteurs et dégustation

Type objet	Types détaillés
Producteurs (PDT)	<ul style="list-style-type: none"> • Brasseur • Caveau de dégustation • Coopérative • Maison de Pays • Négociant • Producteur • Producteur Bio

Prérequis pour la sélection

Les offres à qualifier doivent être situées à moins de 5 km de la Via Allier (ou moins de 30 mn à vélo).

- ➔ Si ce **prérequis** est respecté, saisir le critère « **Via Allier (V70)** » pour qualifier l'objet et l'intégrer dans la sélection qui alimente le site *Via-allier.com* : même principe que pour *Commerces et services* : Onglet **Gestion** ➔ Champs **Qualification / Typologies promo Apidae / Régional** ➔ **Via Allier (V70)**.
- ➔ Pour qualifier l'objet avec la **marque « Accueil Vélo »** afin qu'il soit intégré dans la sélection qui alimente le site *Via-allier.com*, saisir le **critère « Accueil Vélo »** : même principe que pour *Commerces et services* : Onglet **Prestations** ➔ Champs **Qualification / Typologies promo Apidae / National** ➔ **Accueil Vélo**.

Marchés

Type objet	Types détaillés
Fête et manifestation (EVE)	Manifestations commerciales ➔ <ul style="list-style-type: none"> • Marché • Marché régulier

Prérequis pour la sélection

Les offres à qualifier doivent être situées à moins de 5 km de la Via Allier (ou moins de 30 mn à VTT).

- ➔ Si ce **prérequis** est respecté, saisir le critère « **Via Allier (V70)** » pour qualifier l'objet et l'intégrer dans la sélection qui alimente le site *Via-allier.com* : même principe que pour *Commerces et services* : Onglet **Gestion** ➔ Champs **Qualification / Typologies promo Apidae / Régional** ➔ **Via Allier (V70)**.
- ➔ Pour qualifier l'objet avec la **marque « Accueil Vélo »** afin qu'il soit intégré dans la sélection qui alimente le site *Via-allier.com*, saisir le **critère « Accueil Vélo »** : même principe que pour *Commerces et services* : Onglet **Prestations** ➔ Champs **Qualification / Typologies promo Apidae / National** ➔ **Accueil Vélo**.

Sites de visites et de loisirs

Type objet	Types détaillés
Patrimoine culturel (PCU)	<ul style="list-style-type: none"> • Centre d'interprétation • Entreprise à visiter (ferme, artisanat...) • Maison thématique • Musée • Parc et jardin • Site et monument historique • Visite guidée et/ou commentée
Équipements (EQU)	<ul style="list-style-type: none"> • Forme et bien-être (Centre de remise en forme, Espace Spa...) • Loisirs culturels ➔ Divertissement (Cinéma, Cabaret, Théâtre...) • Loisirs culturels ➔ Loisirs culturels (Galerie expo, Bibliothèque...) • Loisirs récréatifs (Bowling, Grotte, Parc animalier, Parc à thème...) • Sports cyclistes (Piste de descente VTT, Zone spécifique VTT...) • Sports d'eau (Plage, espace de baignade...)
Patrimoine naturel (PNA)	<ul style="list-style-type: none"> • Domaine du Conservatoire de l'Espace Littoral • Espaces Naturels Sensibles • Inventaire naturel (Natura 2000...) • Patrimoine mondial (UNESCO) • Réserve naturelle • Site classé

Prérequis pour la sélection

Les offres à qualifier doivent être situées à moins de 5 km de la Via Allier (ou moins de 30 mn à vélo).

- ➔ Si ce **prérequis** est respecté, saisir le critère « **Via Allier (V70)** » pour qualifier l'objet et l'intégrer dans la sélection qui alimente le site *Via-allier.com* :
même principe que pour *Commerces et services* : Onglet **Gestion** ➔ Champs **Qualification / Typologies promo Apidae / Régional** ➔ **Via Allier (V70)**.
- ➔ Pour qualifier l'objet avec la **marque « Accueil Vélo »** afin qu'il soit intégré dans la sélection qui alimente le site *Via-allier.com*, saisir le critère « **Accueil Vélo** » :
même principe que pour *Commerces et services* : Onglet **Prestations** ➔ Champs **Qualification / Typologies promo Apidae / National** ➔ **Accueil Vélo**.

Offices de tourisme

Type objet	Types détaillés
Commerce et service (COS)	Institutions du tourisme ➔ • Office de Tourisme ou Syndicat d'Initiative

Prérequis pour la sélection

Les offres à qualifier doivent être situées à moins de 5 km de la Via Allier (ou moins de 30 mn à VTT).

- ➔ Si ce **prérequis** est respecté, saisir le critère « **Via Allier (V70)** » pour qualifier l'objet et l'intégrer dans la sélection qui alimente le site *Via-allier.com* :
même principe que pour *Commerces et services* : Onglet **Gestion** ➔ Champs **Qualification / Typologies promo Apidae / Régional** ➔ **Via Allier (V70)**.

- Pour qualifier l'objet avec la **marque « Accueil Vélo »** afin qu'il soit intégré dans la sélection qui alimente le site *Via-allier.com*, saisir le **critère « Accueil Vélo »** : même principe que pour *Commerces et services* : Onglet **Prestations** ➤ Champs **Qualification / Typologies promo Apidae / National** ➤ **Accueil Vélo**.

Gares

Type objet	Types détaillés
Commerce et service (COS)	Services ➤ • Gare

Prérequis pour la sélection

Les offres à qualifier doivent être situées à moins de 5 km de la Via Allier (ou moins de 30 mn à VTT).

- Si ce **prérequis** est respecté, saisir le critère « **Via Allier (V70)** » pour qualifier l'objet et l'intégrer dans la sélection qui alimente le site *Via-allier.com* : même principe que pour *Commerces et services* : Onglet **Gestion** ➤ Champs **Qualification / Typologies promo Apidae / Régional** ➤ **Via Allier (V70)**.

Parkings auto

Type objet	Types détaillés
Commerce et service (COS)	Services ➤ • Gare

Prérequis pour la sélection

Les offres à qualifier doivent être situées à moins de 5 km de la Via Allier (ou moins de 30 mn à VTT).

- Si ce **prérequis** est respecté, saisir le critère « **Via Allier (V70)** » pour qualifier l'objet et l'intégrer dans la sélection qui alimente le site *Via-allier.com* : même principe que pour *Commerces et services* : Onglet **Gestion** ➤ Champs **Qualification / Typologies promo Apidae / Régional** ➤ **Via Allier (V70)**.

Aires de pique-nique

Type objet	Types détaillés
Commerce et service (COS)	Loisirs récréatifs ➤ • Aire de pique-nique

Prérequis pour la sélection

Les offres à qualifier doivent être situées à moins de 5 km de la Via Allier (ou moins de 30 mn à VTT).

- Si ce **prérequis** est respecté, saisir le critère « **Via Allier (V70)** » pour qualifier l'objet et l'intégrer dans la sélection qui alimente le site *Via-allier.com* : même principe que pour *Commerces et services* : Onglet **Gestion** ➤ Champs **Qualification / Typologies promo Apidae / Régional** ➤ **Via Allier (V70)**.

► Périmètres géographiques

Deux critères territoriaux ont été créés (onglet « localisation » puis rubrique « périmètre géographique ») :

- « **Via Allier** » ➡ Communes traversées par la Via Allier
- « **Via Allier - 5 km autour** » ➡ Communes non traversées par la Via Allier, mais dont une partie du territoire (pas forcément le bourg-centre) est située à moins de 5 km de l'itinéraire.

Ils sont sélectionnés automatiquement par défaut en fonction de la commune saisie (*voir l'exemple ci dessous*).

UTILE ! Ces territoires peuvent être exploités en recherche intuitive ou avancée.

PÉRIMÈTRE GÉOGRAPHIQUE

Périmètre géographique

Pont-du-Château (63430) ✕

i Par défaut, la commune de l'adresse de la fiche est comprise dans ce périmètre. Il est possible de rajouter des communes au périmètre.

[En savoir plus](#)

Territoires

A grid of territory buttons. The buttons are: Auvergne, Auvergne Destination, Auvergne - Rhône-Alpes, Clermont Auvergne Métropole, OSE Tourisme Grand Clermont, Puy-de-Dôme, Via Allier, Via Allier - 5 km autour, Villes et Villages Fleuris – 3 Fleurs – Auvergne Rhône-Alpes, and Villes et Villages Fleuris – 3 Fleurs – Puy-de-Dôme. Two red arrows point towards the 'Via Allier' and 'Via Allier - 5 km autour' buttons.

Contacts

Auvergne-Rhône-Alpes Tourisme : Dominique BAMBIER
d.bambier@auvergnerhonealpes-tourisme.com – 04 73 29 28 25

Allier Tourisme : Aurélien LECOQ
a.lecoq@allier-tourisme.net – 04 70 46 89 06

Conseil départemental du Puy-de-Dôme - Anaïs GATIGNOL
etourisme@puy-de-dome.fr – 04 73 42 23 81

Cantal Tourisme : Nadia CALDAYROUX
ncaldayroux@cantal-destination.com – 04 71 63 85 03

Maison du Tourisme de la Haute-Loire : Sébastien MOULEYRE
smouleyre@auvergnevacances.com – 04 71 07 41 60